

Sponzoři Mistrovství České republiky na krátké trati 2011

GENERÁLNÍ SPONZOR



ALPA, a.s., Hornoměstská 378, Velké Meziříčí, tel.: +420 566 521 401
Tradiční výrobce masážních přípravků, pleťové a tělové kosmetiky, dětské kosmetiky, vlasové kosmetiky a repelentních a opalovacích přípravků.
www.alpa.cz

HLAVNÍ SPONZOŘI



Bosch Diesel, s.r.o., Pávov 121, Jihlava, tel.: +420 567 581 111; www.bosch.cz
Výrobce vstřikovacích čerpadel pro vznětové motory typu CP1 (do roku 2004), CP3, od roku 2004 i CP1H, tlakových zásobníků a od roku 2003 i regulačních tlakových ventilů.



RENTAL PRO, s.r.o., Tučkova 21 602 00 Brno, tel.: +420 605 228 905; www.rentalpro.cz
RENTAL PRO nabízí kompletní služby na klíč při realizaci prezentací firem, produktů, konferencí, koncertů, koncertních turné, módních přehlídek a všech možných show. Nabízíme kompletní služby od vize až po finální produkci včetně výběru vhodného prostředí nebo objektu po projekt scény, ozvučení, osvětlení, bezpečnostních opatření, tisku vstupenek a plakátů včetně jejich distribuce a výlepu.

SPONZOŘI



Ceny pro vítěze hlavních kategorií věnovala firma Bosch Diesel, s.r.o.



MEDIÁLNÍ PARTNER

VELKOMEZIŘÍČSKO®

SPONZOŘI ČSOS



Mistrovství České republiky v orientačním běhu na krátké trati

Velké Meziříčí - Nesměř
11. a 12. 6. 2011

SMĚR
NESMĚR
MČR OB KRÁTKÁ TRATĚ
2011



Sobota 11. 6. 2011:

12:00 – 16:30 Semifinále všech kategorií

Neděle 12. 6. 2011:

09:30 – 12:00 Veteraniáda a finále B, C a D

12:00 – 13:30 Finále mistrovských kategorií

13:30 Vyhlášení výsledků

Závod se koná pod záštitou RNDr. Marie Kružkové, radní kraje Vysočina, a za podpory města Velké Meziříčí

GENERÁLNÍ SPONZOR



Velké Meziříčí



PODPOŘIL

Kraj Vysočina



ODDÍL
ORIENTAČNÍHO BĚHU

TŘEBÍČ

Český svaz orientačních sportů

Vítejte v kraji Vysočina a městě Velké Meziříčí



Vážený sportovní přítelé, velice ráda jsem převzala záštitu nad těmito závody. Orientační běh je krásný sport, jehož největší a krásnou tělocvičnou je příroda. Navíc tento sport spojuje antický ideál jednoty těla i ducha – nestačí při něm mít rychlé a vtrvalé nohy a plíce, ale k orientaci je nutná i bystrá hlava. Na Vysočině má dlouholetou tradici a ve všech sekcích dosahuje výborných výsledků. Velkou radost mám i z toho, že se daří přivádět stále nové mladé talenty. Kraj Vysočina stál u zrodu Krajského centra talentované mládeže v orientačním běhu, které od roku 2008 výraznou měrou finančně podporuje. Pomohl tím k vytvoření podmínek, které jsou srovnatelné s podmínkami v ostatních krajích naší republiky. V současnosti mne nejvíce těší především výsledky našich starších žáků a mladších žákyň, kteří se prosazují i na celorepublikové úrovni. Všem účastníkům mistrovství přeji mnoho sportovních úspěchů a krásných zážitků z pobytu na naší krásné Vysočině.

RNDr. Marie Kružiková
členka rady kraje Vysočina pro oblast školství



Mistrovství České republiky v orientačním běhu považuji za jednu z nejvýznamnějších sportovních událostí, které se v našem městě v posledním desetiletí udály. A ne kvůli samotnému rozsahu akce, i když i ten je samozřejmě úctyhodný, ale kvůli orientačnímu běhu jako takovému. Orientační běh je totiž podle mého názoru tou nejpřírodnější sportovní aktivitou. Spojuje v sobě znalost a dobré předvídaní přírodního terénu, přirozený rychlý pohyb a rychlé rozhodování v navigaci. Závodníka nutí zapojit přesně ty lidské dovednosti, které člověk po tisíciletí potřeboval k přežití. Organizátorům proto děkuji za možnost, že obyvatelé našeho města a diváci budou moci vrcholovou sportovní událost takto nádherné disciplíny vidět z první ruky. Přeji jim, aby se vše zdařilo podle jejich přání a aby bylo Velké Meziříčí pro mistrovství dobrým útočištěm. A nám všem přeji skvělé divácké zážitky.

Ing. Radovan Necid
starosta Velkého Meziříčí



Za devíti horamama a za devíti řekama, za sedmero potoky a sedmero lesy, leží město Třebíč. Před několika málo a málo lety v tom městě a jeho okolí sice žilo mnoho a mnoho lidí, ale jen málo a málo z nich vědělo, co je to orientační běh a ještě méně a méně z nich touto aktivitou „marnilo“ svůj volný čas. Tu kde se vzali, tu se vzali, objevili se princové a princezny na bílých koních, zamávali svými kouzelnými buzolama a zčista jasna tady máme jeden z početné i výkonnostně nejsilnějších klubů na Vysočině. To však princům a princeznám nestačilo a tak v roce 2005 uspořádali vydařené Mistrovství ČR ve sprintu a dnes nás vítají v údolí říčky Oslavy na Mistrovství republiky na krátké trati. Takže milí princové a princezny, ať se Vám váš počin vydaří! Přeju všem, kteří se Mistrovství České republiky zúčastní, aby u Vás prožili pohádkový víkend.

Radan Kamenický, předseda ČSOS



Co může být větší výzvou pro orientační běžce než bojovat o mistrovské tituly v zatím nepoznaném a přitom orientačně velmi zajímavém terénu? Právě do takového prostoru zvou pořadatelé z Oddílu orientačního běhu Třebíč nejlepší české orientační běžce na Mistrovství České republiky na krátké trati. Nesměřské údolí s různorodým terénem s nepravidelně rozmístěnými skalami, balvanovými útvary, kameny a kamínky slibuje orientační lahůdku hodnou pro republikový šampionát. Závodníci se určitě mají na co těšit.

Petr Klimpl, předseda sekce OB



Vítám Vás v překrásném údolí řeky Oslavy na Mistrovství České republiky v orientačním běhu na krátké trati. Při výběru lokality pro tento závod nás zaujal především náročný, členitý a orientačně zajímavý terén a také situování prostoru závodu téměř do středu republiky s dopravní dostupností po D1. Obrovským kladem pro nás byla nevšední vstřícnost všech důležitých partnerů: města Velké Meziříčí, kraje Vysočina, RNDr. Petra Vaverky za Rekreační středisko Nesměř a hlavně vlastníků lesních pozemků - zde bych se zvláště zmínil o výborné spolupráci s Velkostatkem rodiny Podstatzky-Lichtenstein, s obcí Dolní Heřmanice a s Hospodářským obchodním družstvem Dolní Heřmanice. Jestli jsme vybrali dobře, zhodnotíte brzy sami. Věřím, že se Vám všem bude u nás na Vysočině líbit, splní se Vaše sportovní představy a budete odjíždět s uspokojením z příjemně strávených dvou dnů a s touhou, opět se na Vysočinu podívat, a někteří z Vás samozřejmě navíc s hřejivým pocitem mistrů České republiky.

Mirek Orálek, ředitel závodu



NEBE, PEKLO, RÁJ - Nesměřské údolí poskytuje staviteli middlu ideální, místy až rajske podmínky. Mistrovské tratě budou hodně různorodé: rychlé seběhy v bílém lese náročné na ukočívání směru a dohledávek v kamenitém terénu, zpomalení v kopcích, obtížné kontroly v místech se sníženou viditelností, ale též volby postupů. Variabilita se projeví rovněž v délkách úseků mezi lampiony, při změnách směru a nestejnorodé budou také objekty kontrol. Zkratka: zvítězí ti nejkompexnější běžci. Veteránské kategorie namísto džabelských výběhů náležitě prověří nesměřské kamenné peklo, očistec prožijí v rádně promapovaných hustnicích a při závěrečném kvapíku za posledními kontrolami proběhnou místním edenem.

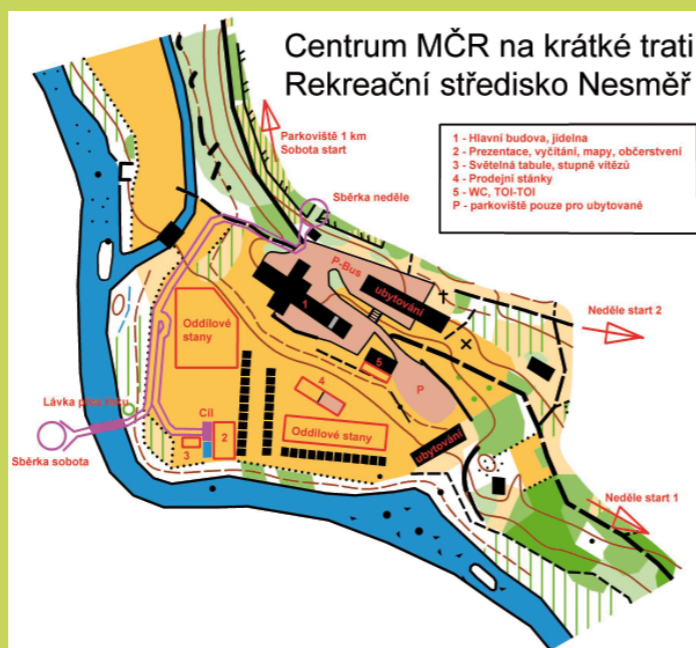
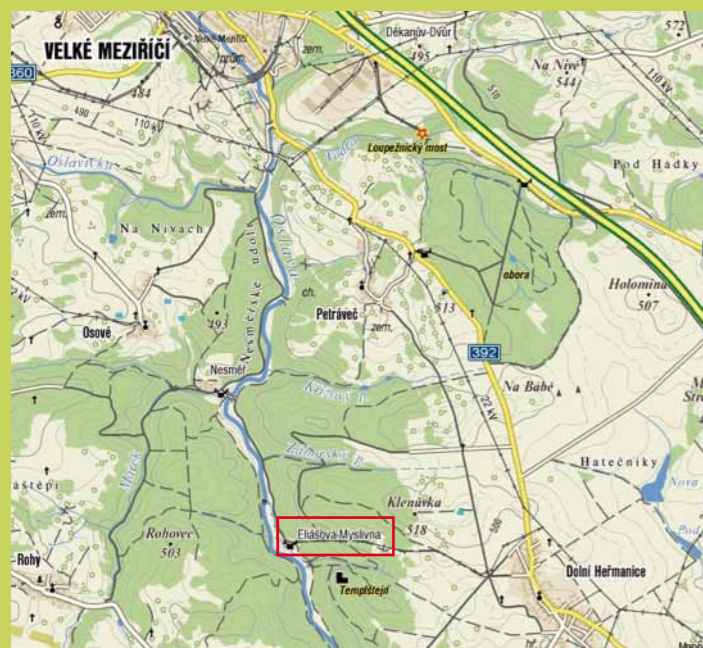
Roman Věžník, R1, stavitel finálových tratí

Rekreační středisko Nesměř



Kontakt: RNDr. Petr Vaverka,
info@rekreacnistrrediska.cz, Tel.: +420 602 710 323

Rekreační středisko Nesměř patří spolu se středisky v Křižanově a v Meziříčku do sítě rekreačních středisek na Českomoravské vysočině, které se specializují na letní rekreaci. Nachází se 5 km jihovýchodně od Velkého Meziříčí, v romantickém zalesněném údolí řeky Oslavy, na místě bývalého Eliášova mlýna. První písemná zmínka o mlýně pochází z roku 1672, kde je jako majitel uváděn mlýnář Štěpán Eliáš. Mlýn měl velký vodní spád – kolem 5 metrů, což je nejvíce ze všech mlýnů v okolí. Mlýn zanikl na přelomu 19. a 20. stol. Majitelé velkomeziříčského panství postavili vedle starého mlýna hájenku, které se začalo říkat Eliášova nebo také Druhá hájenka. Rekreační středisko nabízí ubytování ve dvou budovách s kapacitou 40-50 míst, ve čtyřech až šestilůžkových pokojích a ve čtyřlůžkových chatách. Jedná se o ideální místo pro dětské tábory a školy v přírodě.



Prostor závodu V prostoru závodu se nachází velké množství kamenných prvků. Mapaři se je snažili do mapy nakreslit důsledně podle klíče ISOM 2000, což mj. znamená, že objekty nižší než 1 m nejsou v mapě vůbec zakresleny. V praxi to tedy vypadá takto:




Kupa Kamenný či hliněný objekt, jehož plošný rozměr je nápadnější než výškový. Výška alespoň 1 m. Mapová značka č. 112 nebo 113, hnědá tečka.



Shluk balvanů Malá výrazná skupina balvanů seskupených tak těsně, že nemohou být zobrazeny jednotlivě. Mapová značka č. 209, černý trojúhelník.



Balvan Malý výrazný balvan s minimální výškou 1 m, tj. zakrývá celý stojan s kontrolou. Pokud je ve svahu, vyčnívá nad povrch ze všech stran, tedy i při pohledu shora. Mapová značka č. 206, černá tečka Ø 0,4 mm.




Balvanové pole Plocha pokrytá tolika kamennými bloky, že nemohou být zaznamenány jednotlivě. Mapová značka č. 208, černé trojúhelníky.



Velký balvan Velký výrazný balvan s výškou alespoň 1,5 m, tj. člověk přes něj špatně vidí. Mapová značka č. 207, černá tečka Ø 0,6 mm.



Tento kámen na mapě nenajdete, protože je nižší než 1 m! Nezakrývá stojan s kontrolou. Je to tzv. podměrečný kámen.



Schůdný skalní sráz Kamenný objekt ve svahu nebo v mezi, který při pohledu shora nevyčnívá nad povrch a není proto moc zřetelný. Minimální výška je 1 m. Mapová značka č. 203, černá čárka.



Ani tento kámen na mapě nenajdete, i když je na louce osamělý a velice výrazný. Je totiž také nižší než 1 m! Nezakrývá stojan s kontrolou, a proto také patří mezi podměrečné kameny.